

УМОВНІ ЗНАКИ ДЛЯ ОРІЄНТУВАННЯ В ШКОЛАХ 2019

1 ВСТУП

В основі набору умовних знаків для орієнтування у школах в масштабі 1: 1000 лежать Міжнародні вимоги до спринтерських спортивних карт ISSprOM 2019. Всі умовні знаки з ISSprOM 2019 збільшені до 125%. Набір знаків ISSprOM 2019 доповнюється 6 новими знаками і новим описом ділянки з дорожнім покриттям.

2 ОФОРМЛЕННЯ КАРТИ

Наступна інформація має бути надана на лицевій стороні карти:

- масштаб карти; перетин рельєфу.

Інша інформація, яка зазвичай надається:

- назва карти; власник карти; дата створення (рік зйомки); опис спеціальних умовних знаків; прізвища виконавців; назва друкарні, умови поширення;
- північний карти позначений червоною смугою;
- на карті можуть бути надруковані повний опис умовних знаків та лінійний масштаб.

3 УМОВНІ ЗНАКИ

Всі умовні знаки ISSprOM 2019 збільшуються до 125%.

Розширення опису



501 Дорожнє покриття (П)

Ділянка з дорожнім покриттям - це площа з твердою поверхнею, такою як асфальт, гравій, плитка, бетон або подібне. Її слід обмежувати (або обводити) знаком *бордюр або край дорожнього покриття* (501.1). Явні відмінності всередині ділянки можуть бути показані знаком *бордюр або край дорожнього покриття* (501.1), якщо вони сприяють орієнтуванню. Чорна контурна лінія може не показуватися, якщо це доречно (наприклад, нечіткий / поступовий перехід від гравію до трави). Різний тон коричневого кольору використовується, щоб показати різницю інтенсивності руху проїзною частиною чи пішохідною зоною, а також **для позначення кольорової тартанової доріжки стадіону.**

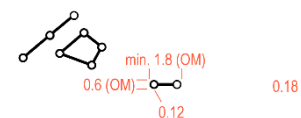
Колір: коричневий 30% для ділянок незначним рухом транспортних засобів або пішоходів, 50% для проїзної частини з інтенсивним рухом транспортних засобів або пішоходів і **для кольорової тартанової доріжки**; чорний, колір і товщина лінії мають бути такими самими, як і для *стежки* (505).

Додаткові знаки



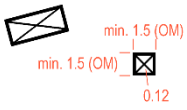
321 Гідрант (Т)

Гідрант, колонка або інший помітний об'єкт, пов'язаний з водою. Положенню на місцевості відповідає центр ваги знаку.
Колір: синій.



541 Ігрові споруди (Л)

Дитяче ігрове або спортивне обладнання. Менші споруди можуть бути зображені знаками *особливих штучних об'єктів* (531 або 532). Мінімальна довжина: 1,8 мм (проекція 1,8 м).
Колір: чорний



42 Стіл (Т)

Столи всіх видів, такі як столи для настільного тенісу або для пікніка. Положенню на місцевості відповідає центр ваги знаку.

0.22 Мінімальна ширина: 1,5 мм.

Мінімальна площа (зовнішні розміри): 2,25 мм² (проекція 2,25 м²).

Колір: чорний



543 Лавка, сидіння (Л)

Нерухома лавка для сидіння, сидіння.

0.18 Мінімальна довжина: 1,5 мм (проекція 1,5 м).

Колір: чорний.

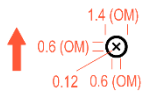


544 Щогла, невеликий пілон (Т)

Невеликий пілон, такий як флагшток, дорожній знак, вказівник або баскетбольний кошик.

0.18 Положенню на місцевості відповідає центр ваги знаку.

Колір: чорний.



545 Стоп освітлення (Т)

Вуличний чи дорожній ліхтар. Положенню на місцевості відповідає центр ваги знаку, зорієнтованого на північ.

0.18

Колір: чорний.